



Golf Club de Coulondres : Comment venir au club ?

Accueil CLUB Coulondres : 4 rue des érables 34980 SAINT-GELY DU FESC

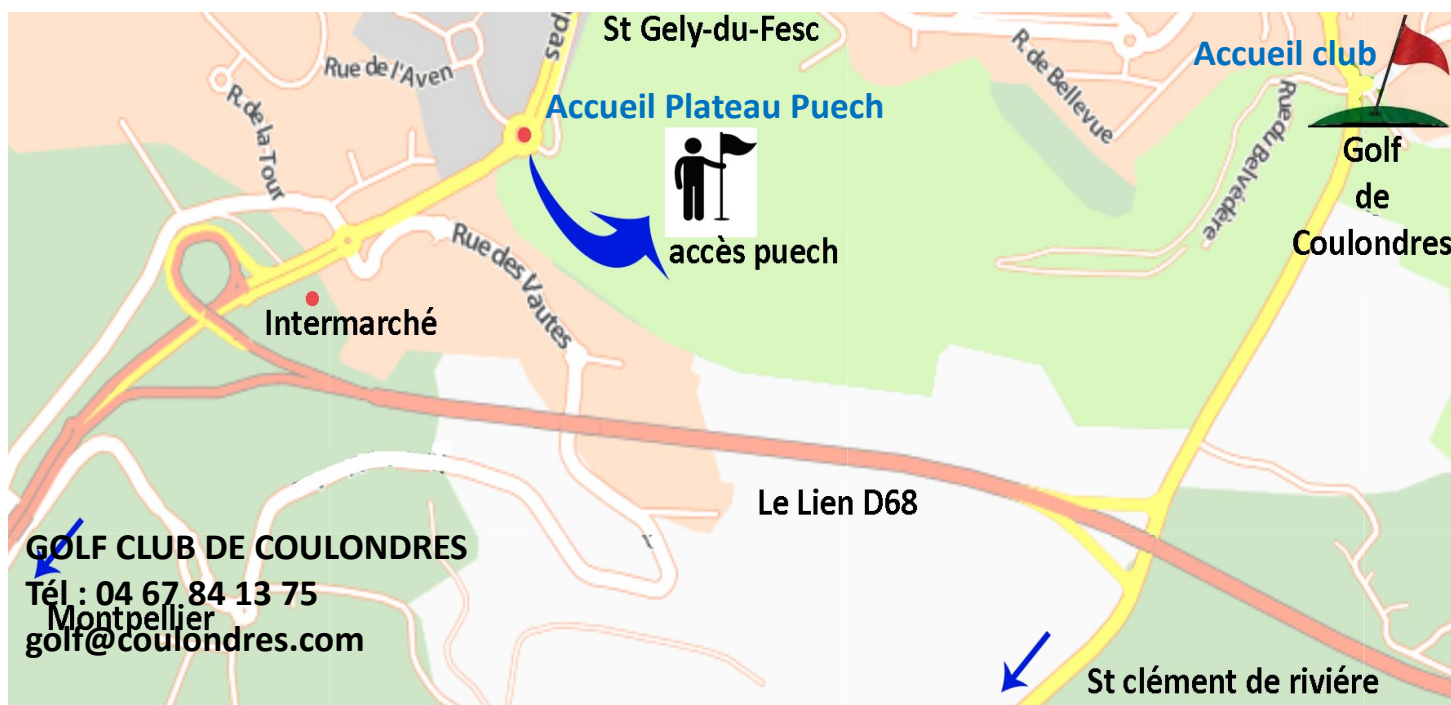
En venant de Montpellier : depuis le rond point de la Lyre, direction Ganges/Saint-Gély du Fesc puis « Toutes directions » sur la droite puis 1^{ère} sortie à droite suivre panneaux GOLF DE COULONDRES.

En venant de Quissac ou Saint-Martin de Londres direction Saint-Gély du Fesc CENTRE Au centre ville, au rond-point après la poste, 1^{ère} à gauche direction GOLF DE COULONDRES, tout droit à 800m en haut de la côte.

En venant de Nîmes par l'A9 : prendre A9A (A709) direction Montpellier sortie Vendargues puis direction Castries. Au rond-point de Castries, prendre le lien Direction Saint-Gély du Fesc jusqu'au bout. Au rond-point, 3^{ème} à droite (direction Saint-Clément de rivière nord), puis 1^{ère} à droite au rond-point et 1^{ère} à gauche (panneau Golf de Coulondres). Tout au bout de la rue, parking du golf à gauche du rond-point.

En venant de Narbonne par l'A9 : prendre A9a (A709) nouvelles voies puis sortie Saint-Jean de Védas, direction Montpellier jusqu'au rond-point de la lyre. depuis le rond point de la Lyre, direction Ganges/Saint-Gély du Fesc puis « Toutes directions » sur la droite puis 1^{ère} sortie à droite suivre panneaux GOLF DE COULONDRES.

En venant de Béziers : prendre l'A75 direction Montpellier, sortie Grabels/Montarnaud et passer par la route de bel-air. Direction Saint-Gély du Fesc Centre. Panneau d'indication au rond-point avant la poste.



Golf Club de Coulondres : comment venir au « plateau puech » allée des écureuils (sans passer par le club) ?

Accueil Puech Plateau : allée des écureuils 34980 SAINT-GELY DU FESC

En venant de Montpellier : depuis le rond-point de la Lyre direction Saint-Gély du Fesc CENTRE.

A l'entrée de Saint-Gély, au 2^{ème} rond-point, prendre la contre-allée à droite portail blanc ouvert (à côté de la maison rouge MAS DU SUD), à côté des containers à verre. Après le portail, monter la route tout en haut jusqu'au parking d'accueil du plateau du golf. Rendez-vous au chalet (au départ du Tee 4).

En venant de Quissac ou Saint-Martin de Londres : direction Saint-Gély du Fesc, traverser la ville (environ 4km).

Au 5ème rond-point après la poste, prendre la 3^{ème} à droite ? contre-allée avec un portail blanc ouvert (à côté de la maison rouge MAS DU SUD), à côté des containers à verre. Après le portail, monter la route tout en haut jusqu'au parking d'accueil du plateau du golf. Rendez-vous au chalet (au départ du Tee 4).

En venant de Nîmes par l'A9 : prendre A9A (A709) direction Montpellier sortie Vendargues puis direction Castries. Au rond-point de Castries, prendre le lien Direction Saint-Gély du Fesc jusqu'au bout. Au rond-point, 2^{ème} à droite (direction Montpellier en continuant le lien) puis à l'échangeur prendre à gauche Direction Saint-Gély du Fesc CENTRE.

Au 2^{ème} rond-point, prendre la contre-allée à droite portail blanc ouvert (à côté de la maison rouge MAS DU SUD), à côté des containers à verre. Après le portail, monter la route tout en haut jusqu'au parking d'accueil du plateau du golf. Rendez-vous au chalet (au départ du Tee 4).

En venant de Narbonne par l'A9 : prendre l'A9a (A709) nouvelles voies puis sortie Saint-Jean de Védas, direction Montpellier jusqu'au rond-point de la lyre. Prendre la voie rapide direction Saint-Gély du Fesc CENTRE.

A l'entrée de Saint-Gély, au 2^{ème} rond-point, prendre la contre-allée à droite portail blanc ouvert (à côté de la maison rouge MAS DU SUD), à côté des containers à verre. Après le portail, monter la route tout en haut jusqu'au parking d'accueil du plateau du golf. Rendez-vous au chalet (au départ du Tee 4).

En venant de Béziers, prendre l'A75 direction Montpellier, sortie Grabels/Montarnaud et passer par la route de bel-air. Direction Saint-Gély du Fesc. A l'entrée de Saint-Gély après le rond-point, prendre 1^{ère} à droite rue des verriès puis au bout de la route prendre à droite avenue du Clapas qui remonte.

Au rond-point (restaurant le clos des oliviers), 3^{ème} à droite prendre la contre-allée à droite portail blanc ouvert (à côté de la maison rouge MAS DU SUD), à côté des containers à verre. Après le portail, monter la route tout en haut jusqu'au parking d'accueil du plateau du golf. Rendez-vous au chalet (au départ du Tee 4).

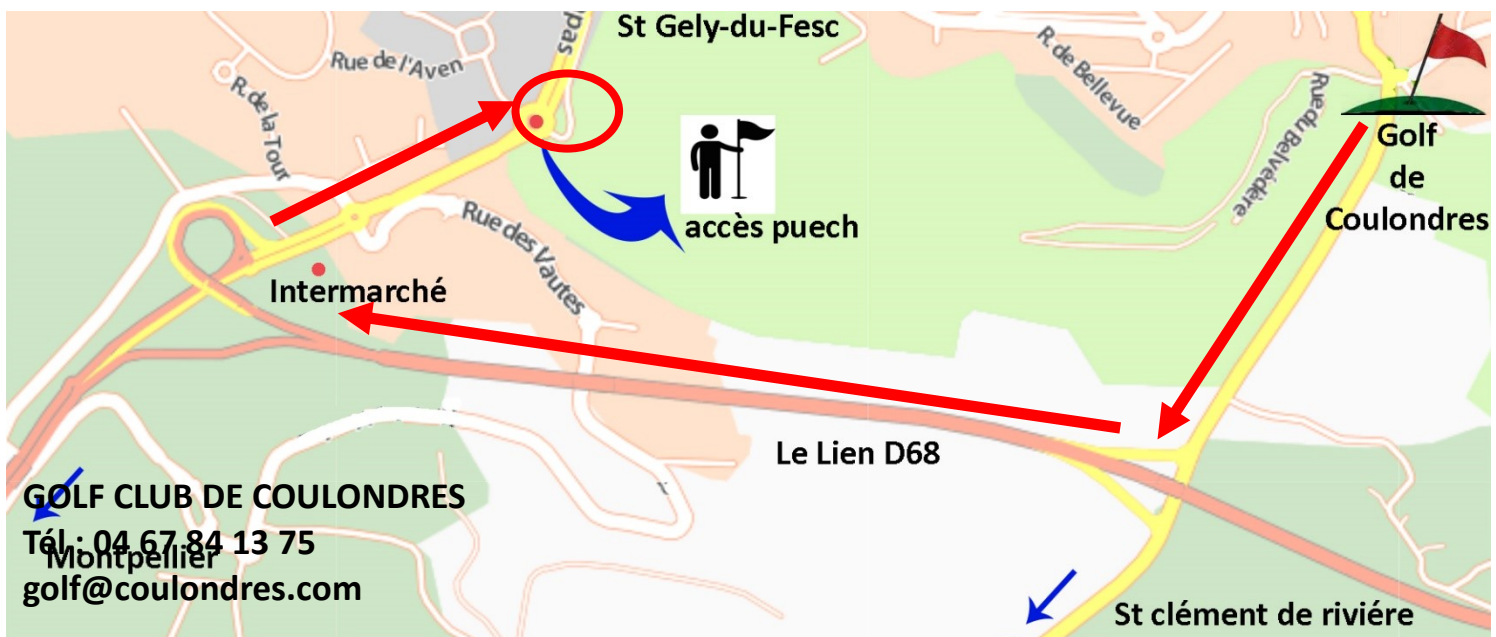
Rejoindre l'entrée du plateau Puech (allée des écureuils) depuis le Golf Club de Coulondres

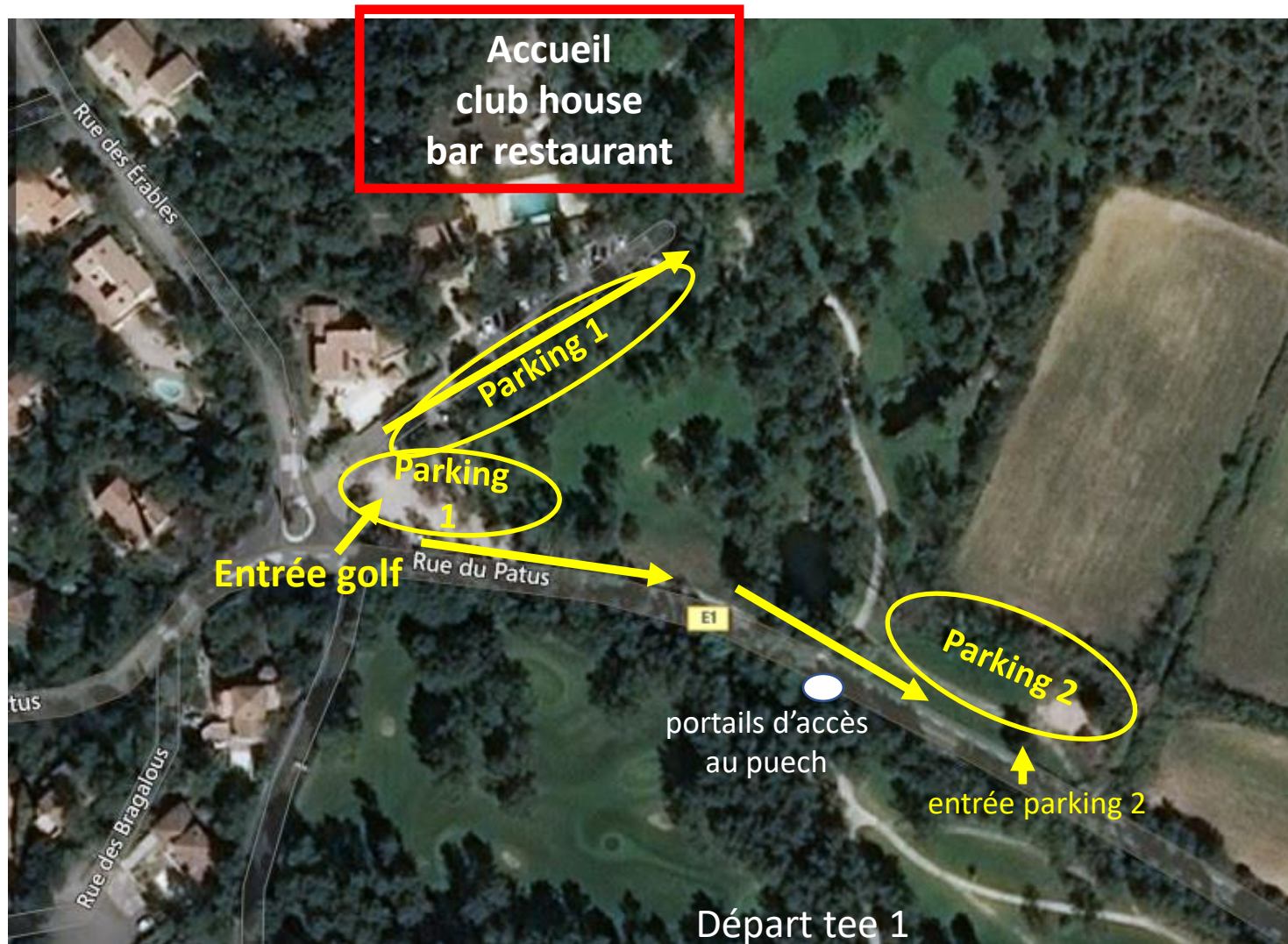
A gauche en sortant du parking, longer le golf et prendre à droite avant le pont direction Montpellier (voie rapide).

Puis à l'échangeur prendre à gauche Direction Saint-Gély du fesc CENTRE.

Au 2^{ème} rond-point, prendre la contre-allée à droite portail blanc ouvert (à côté de la maison rouge MAS DU SUD), à côté des containers à verre.

Après le portail, monter la route tout en haut jusqu'au parking d'accueil du plateau du golf. Rendez-vous au chalet (au départ du Tee 4).





Pour les amateurs de "navigation aux instruments",
voici les coordonnées polaires des points d'accès
utilisés :

- Entrée de l'accueil, club house, bar et restaurant :

43°41'30" N 3°48'54" E

- Parking complémentaire du club house :

43°41'28" N 3°49'03" E

- Entrée du parking sur le Plateau Puech (tee 10) :

43°40'45" N 3°48'59" E